











Plan d'aménagement local  
APERCU DE L'ETAT DE L'EQUIPEMENT

artefact urbanisme sàrl  
Av. de la Gare 14, 1700 Fribourg, tél. 026 321 25 35 artefact.urbanisme@bluewin.ch

Date : 16.09.2020    Format : 59.4 x 84 cm    DAO : MapInfo 12.5    Données cadastrales diffusées par: RESO SA, Rue Pierre-Alex 11, 1630 Bulle, N° Aut. : 005 / 16.01.01 / 000    Echelle : 1:2'500

LEGEND

-  TERRAINS BATIS / LARGEMENT BATIS
-  TERRAINS CONSTRUCTIBLES DE SUITE
-  TERRAINS INCONSTRUCTIBLES
  
-  BATIMENT NON CADASTRE
-  LIGNE A HAUTE TENSION
-  LIMITE COMMUNALE
-  AIRE FORESTIERE
-  LAC, COURS D'EAU, ETANG

